















Legende

- Einleitstellen**
-  Einleitstelle wegfallend
- Kläranlage**
-  Kläranlage vorhanden - Ausbau
- Bauwerke**
-  Pumpwerk geplant
- Abwasserleitungen**
-  Schmutzwasser, vorhanden
-  Schmutzwasser, geplant
-  Mischwasser, vorhanden
- Gewässer**
-  Fließgewässer
-  Stehendes Gewässer
- angestrebte Abwasserentsorgung**
-  Flächen mit geplanten Anschluss bis 2030
-  Gärten, Kleingartenanlagen, Campingplätze u. ä.
-  Grenze Verband
-  Gemeindegrenze
-  Ortsteilgrenze

Zweckverband Wasserversorgung und Abwasserbeseitigung für Städte und Gemeinden des Landkreises Saalfeld-Rudolstadt <small>Remschützer Straße 50 07318 Saalfeld</small>		
Abwasserbeseitigungskonzept		
geodätisches Datum:	ETRS 89	Maßstab: 1:5.000
Übersichtsplan		
Bl.Nr.:	1	Aufgestellt: April 2021
Ort:	Reitzengeschwenda	